



Република Србија
МИНИСТАРСТВО
ГРАЂЕВИНАРСТВА,
САОБРАЋАЈА И
ИНФРАСТРУКТУРЕ



немачка
сарадња
DEUTSCHE ZUSAMMENARBEIT

Sprovedeno od strane:

giz Deutsche Gesellschaft
für Internationale
Zusammenarbeit (GIZ) GmbH



**У напређење управљања земљиштем на нивоу
локалних самоуправа у Србији**

СТАНДАРДИЗАЦИЈА КЛАСИФИКАЦИЈЕ НАМЕНА ЗЕМЉИШТА И ПЛАНСКИХ ОЗНАКА У УРБАНИСТИЧКИМ И ПРОСТОРНИМ ПЛАНОВИМА КОЈИ СЕ ДОНОСЕ НА ЛОКАЛНОМ НИВОУ

- ПЛАНСКЕ ОЗНАКЕ -

финална верзија



Сарадња и техничка подршка:
“АРХИПЛАН” Д.О.О. Аранђеловац

децембар 2015.год.

САДРЖАЈ


I - ОСНОВНЕ НАМЕНЕ ЗЕМЉИШТА

Просторни планови јединице локалне самоуправе (ППЈЛС)
и Генерални урбанистички планови (ГУП)

II - ДЕТАЉНЕ НАМЕНЕ ЗЕМЉИШТА

Планови генералне регулације (ПГР)
и Планови детаљне регулације (ПДР)

III - ПОВРШИНЕ У КОЈИМА СЕ СПРОВОДЕ ПОСЕБНО ПРОПИСАНИ РЕЖИМИ ЗАШТИТЕ И КОРИШЋЕЊА ПРОСТОРА



I - ОСНОВНЕ НАМЕНЕ ЗЕМЉИШТА
Просторни планови јединице локалне самоуправе (ППЈЛС)
и Генерални урбанистички планови (ГУП)



I - ОСНОВНЕ НАМЕНЕ ЗЕМЉИШТА

Просторни планови јединице локалне самоуправе (ППЈЛС) и Генерални урбанистички планови (ГУП)

Ред. бр.	Категорије намене земљишта		Ознака							
			Графички приказ	Опис						
				- Број боје у AutoCAD-у	- Транспарентност шрафуре у AutoCAD-у	- Врста шрафуре/линије у AutoCAD-у	- Символ/слово			
1	Пољопривредно земљиште			31	50%	SOLID				
2	Шумско земљиште			95	50%	SOLID				
3	Водно земљиште	Река		140	40%	SOLID	(P)			
		Поток		140	40%	SOLID	(II)			
		Канал		140	40%	SOLID	(K)			
		Акумулација		140	40%	SOLID	(A)			
		Језеро		140	40%	SOLID	(J)			
		Зацевљени водоток		140	без трансп.	DASHED				
		Брана		8	без трансп.					
		Мост		black	без трансп.					
4	Грађевинско земљиште	Грађев.земљиште у грађ.подруч. (за примену у изради ППЈЛС-а)		40	230	30% без трансп.	SOLID	CONTINUOUS		
		Грађевинско земљиште у грађевинском подручју (за примену у изради ГУП-а)	Површине за становање		51	40%	SOLID			
			Површине за мешовите намене		21	40%	SOLID			
			Површине за јавне намене		10	40%	SOLID			
			Површине за привред. делатности	Површине за индус.и произ.		181	40%	SOLID		
				Површине за комерц.делат.		222	40%	SOLID		
		Површине за рекреацију и зеленило		91	40%	SOLID				
		Грађ.земљиште изван грађ.подр. (за примену у изради ППЈЛС-а)		40	35	20% без трансп.	SOLID	CONTINUOUS		
5	Површине остале намене	Површине посебне намене			41	66	20% без трансп.	SOLID	ZIGZAG	
		Површине за површ.експлоатац. минералних сировина			41	32	20% без трансп.	SOLID	ZIGZAG	
		Површине за рекултивацију и санацију			41	red	20% без трансп.	SOLID	ZIGZAG	

I - ОСНОВНЕ НАМЕНЕ ЗЕМЉИШТА

Просторни планови јединице локалне самоуправе (ППЈЛС) и Генерални урбанистички планови (ГУП)

Ред. бр.	Категорије намене земљишта			Ознака								
				Графички приказ	Опис							
					- Број боје у AutoCAD-у	- Врста шрафуре/линије у AutoCAD-у	- Символ/слово					
6	Саобраћајна инфраструктура	Јавна друмска инфраструктура	Државни пут I реда - аутопут	пост.		253	black	SOLID	CONTINUOUS			
				план.		253	black	SOLID	CONTINUOUS			
			Остали држ. путеви I реда	пост.		253	black	SOLID	CONTINUOUS	I		
				план.		253	black	SOLID	CONTINUOUS	I		
			Државни пут II реда	пост.		253	black	SOLID	CONTINUOUS	II		
				план.		253	black	SOLID	CONTINUOUS	II		
			Општински пут	пост.		253	black	SOLID	CONTINUOUS	O		
				план.		253	black	SOLID	CONTINUOUS	O		
			Некатегор. пут	пост.		253	black	SOLID	CONTINUOUS	H		
				план.		253	black	SOLID	CONTINUOUS	H		
			Градска магистрала	пост.		253	black	SOLID	CONTINUOUS			
				план.		253	black	SOLID	CONTINUOUS			
			Сабирне улице						red	CONTINUOUS	CONTINUOUS	
			Приступне улице						black	CONTINUOUS	CONTINUOUS	
			Бициклистичка стаза	пост.		mag	94	CONTINUOUS	CONTINUOUS	O O O O O		
				план.		mag	94	DASHED	CONTINUOUS	DASHED	O O O O O	
			Гранични прелаз	пост.		red	black			(Symbol)		
				план.		red				(Symbol)		
			Петља	пост.		252	CONTINUOUS	CONTINUOUS	(Symbol)			
				план.		252	DASHED	CONTINUOUS	(Symbol)			
			Денивелисани укрштај	пост.		blue	CONTINUOUS	CONTINUOUS	(Symbol)			
				план.		blue	DASHED	CONTINUOUS	(Symbol)			
			Тунел	пост.		blue	black		(Symbol)			
				план.		blue			(Symbol)			

I - ОСНОВНЕ НАМЕНЕ ЗЕМЉИШТА

Просторни планови јединице локалне самоуправе (ППЈЛС) и Генерални урбанистички планови (ГУП)

Ред. бр.	Категорије намене земљишта			Ознака						
				Графички приказ	Опис			Симбол/слово		
					- Број боје у AutoCAD-у	- Врста шрафуре/линије у AutoCAD-у				
6	Саобраћајна инфраструктура	Јавна железничка инфраструктура	Магистрална пруга	пост.		54	black	SOLID	CONTINUOUS TRACKS CONTINUOUS	Ⓜ
				план.		54	black	SOLID	DASHED TRACKS DASHED	Ⓜ
			Регионална пруга	пост.		54	black	SOLID	CONTINUOUS TRACKS CONTINUOUS	Ⓟ
				план.		54	black	SOLID	DASHED TRACKS DASHED	Ⓟ
			Локална пруга	пост.		54	black	SOLID	CONTINUOUS TRACKS CONTINUOUS	Ⓛ
				план.		54	black	SOLID	DASHED TRACKS DASHED	Ⓛ
			Манипулатив. пруга	пост.		54	black	SOLID	CONTINUOUS TRACKS CONTINUOUS	Ⓢ
				план.		54	black	SOLID	DASHED TRACKS DASHED	Ⓢ
			Туристичко-музејска железница	пост.		54	black	SOLID	CONTINUOUS TRACKS CONTINUOUS	
				план.		54	black	SOLID	DASHED TRACKS CONTINUOUS	
			Жичара	пост.		54	black	SOLID	CONTINUOUS FENCING CONTINUOUS	Ⓝ
				план.		54	black	SOLID	DASHED FENCING DASHED	Ⓝ
			Трамвајска пруга	пост.		54	black	SOLID	CONTINUOUS FENCING CONTINUOUS	Ⓣ
				план.		54	black	SOLID	DASHED FENCING DASHED	Ⓣ

I - ОСНОВНЕ НАМЕНЕ ЗЕМЉИШТА

Просторни планови јединице локалне самоуправе (ППЈЛС) и Генерални урбанистички планови (ГУП)

Ред. бр.	Категорије намене земљишта		Ознака							
			Графички приказ	Опис					Симбол/слово	
				- Број боје у AutoCAD-у	- Транспарентност шрафуре у AutoCAD-у	- Врста шрафуре/линије у AutoCAD-у				
6	Саобраћајна инфраструктура	Површине у функцији друмског саобраћаја	База за одржавање путева	Б	253	black	40%	без трансп.	SOLID	Б
			Објекти и службе контр.и управљ.пута	К	253	black	40%	без трансп.	SOLID	К
			Објекти наплате путарине	Н	253	black	40%	без трансп.	SOLID	Н
			ТИР центар	ТИР	253	black	40%	без трансп.	SOLID	ТИР
			Саобраћајни терминал	ТЕР	253	black	40%	без трансп.	SOLID	ТЕР
			Паркиралиште	П	253	black	40%	без трансп.	SOLID	П
			Гаража	Г	253	black	40%	без трансп.	SOLID	Г
			Аутобуска станица	АС	253	black	40%	без трансп.	SOLID	АС
			Аутобуско стајалиште	БУС	253	black	40%	без трансп.	SOLID	БУС
			Површине у функцији железничког саобраћаја	Железничка станица	ЖС	54	black	40%	без трансп.	SOLID
	Ранжирна станица	РС		54	black	40%	без трансп.	SOLID	РС	
	Железничко стајалиште	ЖЕЛ		54	black	40%	без трансп.	SOLID	ЖЕЛ	
	Површине у функцији ваздушног саобраћаја	Аеродром	А	161	black	40%	без трансп.	SOLID	А	
		Хелидром	Х	161	black	40%	без трансп.	SOLID	Х	
		Летилиште	ЛЕТ	161	black	40%	без трансп.	SOLID	ЛЕТ	
	Површине у функцији водног саобраћаја	Лука	Л	123	black	40%	без трансп.	SOLID	Л	
		Пристаниште	ПР	123	black	40%	без трансп.	SOLID	ПР	
		Марина	М	123	black	40%	без трансп.	SOLID	М	
		Скелски прелаз	↔	123		без трансп.		↔		

I - ОСНОВНЕ НАМЕНЕ ЗЕМЉИШТА

Просторни планови јединице локалне самоуправе (ППЈЛС) и Генерални урбанистички планови (ГУП)

Ред. бр.	Категорије намене земљишта	Ознака									
		Графички приказ	Опис			- Број боје у AutoCAD-у	- Врста шрафуре/линије у AutoCAD-у	- Символ/слово			
7	Техничка и комунална инфраструктура	Линијски инфраструктурни објекти	Хидротехничка инфрастр.	Цевовод сирове воде	постојећи подземни		BCB	160	ACAD_ISO08W100		
					планирани подземни		BCB	160	ACAD_ISO09W100		
					за укидање подземни		BCB	160	black	ACAD_ISO08W100	
				Примарни водовод	постојећи подземни		BPI	160	ACAD_ISO08W100		
					планирани подземни		BPI	160	ACAD_ISO09W100		
					за укидање подземни		BPI	160	black	ACAD_ISO08W100	
				Постројење за прераду воде (ППВ)	пост.			160	black		
					план.			160	black		
				Извориште подземне воде	пост.			cyan	160		
					план.			cyan	160		
				Извориште минералне воде	пост.			green	160		
					план.			green	160		
				Извориште површинске воде	пост.			160			
					план.			160			
				Резервоар за воду	пост.			160			
					план.			160			
				Црпна станица	пост.			160			
					план.			160			
			Фекална канализација	Примарни колектор	постојећи подземни		FIP	34	ACAD_ISO08W100		
					планирани подземни		FIP	34	ACAD_ISO09W100		
					за укидање подземни		FIP	34	black	ACAD_ISO08W100	
				Постројење за пречишћавање отпадних вода (ПШОВ)	пост.			34	black		
					план.			34	black		
				Црпна станица	пост.			34			
			план.				34				

I - ОСНОВНЕ НАМЕНЕ ЗЕМЉИШТА

Просторни планови јединице локалне самоуправе (ППЈЛС) и Генерални урбанистички планови (ГУП)

Ред. бр.	Категорије намене земљишта		Ознака						
			Графички приказ	Опис					
				- Број боје у AutoCAD-у	- Врста шрафуре/линије у AutoCAD-у	- Символ/слово			
7	Техничка и комунална инфраструктура	Линијски инфраструктурни објекти	Електроенергетска инфраструктура	Електроенерг. вод 400kV	постојећи надземни		red	CONTINUOUS	
					планирани надземни		red	DASHED	
					за укидање надземни		red black	CONTINUOUS	
				Електроенерг. вод 220kV	постојећи надземни		red	CONTINUOUS	
					планирани надземни		red	DASHED	
					за укидање надземни		red black	CONTINUOUS	
				Електроенерг. вод 110kV	постојећи надземни		red	CONTINUOUS	
					планирани надземни		red	DASHED	
					за укидање надземни		red black	CONTINUOUS	
				Електроенерг. вод 35kV	пост. надз.		red	CONTINUOUS	ACAD_ISO 08W100
					план. надз.		red	DASHED	ACAD_ISO 08W100
					за укид. надз.		red black	CONTINUOUS	ACAD_ISO 08W100
				Трафостаница TC 400/x kV	пост.		red		
					план.		red		
				Трафостаница TC 220/x kV	пост.		red		
					план.		red		
				Трафостаница TC 110/x kV	пост.		red		
					план.		red		
				Трафостаница TC 35/x kV	пост.		red		
					план.		red		

I - ОСНОВНЕ НАМЕНЕ ЗЕМЉИШТА

Просторни планови јединице локалне самоуправе (ППЈЛС) и Генерални урбанистички планови (ГУП)

Ред. бр.	Категорије намене земљишта	Ознака							
		Графички приказ	Опис						
			- Број боје у AutoCAD-у	- Врста шрафуре/линије у AutoCAD-у	- Символ/слово				
7	Техничка и комунална инфраструктура	Линијски инфраструктурни објекти	Гасна инфраструктура	Гасовод високог притиска	постојећи подземни		92	ACAD_ISO08W100	
					планирани подземни		92	ACAD_ISO09W100	
					за укидање подземни		92 black	ACAD_ISO08W100	
				Гасовод средњег притиска	постојећи подземни		92	ACAD_ISO08W100	
					планирани подземни		92	ACAD_ISO09W100	
					за укидање подземни		92 black	ACAD_ISO08W100	
				Главна мерно-регул. станица (ГМРС)	пост.		92		
					план.		92		
				Мерно-регул. станица (МРС)	пост.		92		
					план.		92		
				Станица за прир.компр.гас (СПКГ)	пост.		92		
					план.		92		
				Гасни развод. чвор (ГРЧ)	пост.		92		
					план.		92		
				Топловод	Топловод и паровод	постојећи подземни		30	ACAD_ISO08W100
			планирани подземни				30	ACAD_ISO09W100	
			за укидање подземни				30 black	ACAD_ISO08W100	
			Топлана		пост.		30		
				план.		30			
			Продуктовод	постојећи подземни		12	ACAD_ISO08W100		
				планирани подземни		12	ACAD_ISO09W100		
			Нафтовод	постојећи подземни		38	ACAD_ISO08W100		
				планирани подземни		38	ACAD_ISO09W100		
			Телекомун. инфраструктура	Оптички кабл	постојећи подземни		200	ACAD_ISO08W100	
					планирани подземни		200	ACAD_ISO09W100	
					за укидање подземни		200 black	ACAD_ISO08W100	

I - ОСНОВНЕ НАМЕНЕ ЗЕМЉИШТА

Просторни планови јединице локалне самоуправе (ППЈЛС) и Генерални урбанистички планови (ГУП)

Ред. бр.	Категорије намене земљишта		Ознака							
			Графички приказ	Опис						
				- Број боје у AutoCAD-у	- Врста прафуре/линије у AutoCAD-у	- Символ/слово				
7	Техничка и комунална инфраструктура	Линијски инфраструктурни објекти	Телекомуникациона инфраструктура	ТК међумесни кабл	постојећи подземни		200	ACAD_ISO08W100		
					планирани подземни		200	ACAD_ISO08W100		
					за укидање подземни		200	black	ACAD_ISO08W100	
				Јединица поштанске мреже	пост.		yellow	black		
					план.		yellow	black		
				Телефонска централа (АТЦ)	пост.		yellow	black		
					план.		yellow	black		
				Мултисервисни приступни чвор (МСАН)	пост.		200	black		
					план.		200	black		
				Сателитска станица	пост.		200	black		
					план.		200			
				Радио-релејна станица	пост.		200	black		
					план.		200			
				База станица мобилне телефоније	пост.		200			
					план.		200	black		

I - ОСНОВНЕ НАМЕНЕ ЗЕМЉИШТА

Просторни планови јединице локалне самоуправе (ППЈЛС) и Генерални урбанистички планови (ГУП)

Ред. бр.	Категорије намене земљишта	Ознака									
		Графички приказ		Опис							
				- Број боје у AutoCAD-у	- Транспарентност шрафуре у AutoCAD-у	- Врста шрафуре/линије у AutoCAD-у	- Символ/слово				
7	Техничка и комунална инфраструктура	Површине и објекти у функцији водопривривр. делатности (ППВ, ППОВ, резервоари, црпне станице, бунари,...)			160	40%	без трансп.	SOLID			
		Површине и објекти у функцији енергетске делатности (ТС, ГМРС, МРС, СПКГ, топлане,...)			244	40%	без трансп.	SOLID			
		Површине и објекти у функцији телекомуникац. делатности (базне станице, антенски стубови, пошта,...)			200	40%	без трансп.	SOLID			
		Површине и објекти у функцији обновљив. извора енергије	Соларна електрана			124	black	40%	без трансп.	SOLID	
			Ветрогенер.			124	black	40%	без трансп.	SOLID	
			Енергана на биомасу			124	black	40%	без трансп.	SOLID	
			Машинска зграда МХЕ			124	black	40%	без трансп.	SOLID	
		Површине у функцији управљања отпадом (регион. депонија комуналног отпада, трансфер станица, рециклажно двориште)			44	40%	без трансп.	SOLID			
		Површине за гробља	хришћанско			black	без трансп.	CROSS			
			муслиманско			black	без трансп.				
			јеврејско			black	без трансп.				
			осталих вероисповести			black	без трансп.				
Остале површине и објекти за комуналне делатности (пијаце, ветеринар. станица, прихватилиште за напуштене животиње,...)			221	40%	без трансп.	SOLID					

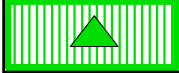









I - ОСНОВНЕ НАМЕНЕ ЗЕМЉИШТА

Просторни планови јединице локалне самоуправе (ППЈЛС) и Генерални урбанистички планови (ГУП)

Ред. бр.	Помоћне категорије		Ознака				
			Графички приказ	Опис			
				- Број боје у AutoCAD-у	- Врста шрафуре/линије у AutoCAD-у	- Символ/слово	
1	Границе	Државна граница		black	ACAD_ISO06W100		
		Граница аутономне покрајине		black	ACAD_ISO05W100		
		Граница управног округа/града Београда		black	ACAD_ISO04W100		
		Граница јединице локалне самоуправе		251	DASHED		
		Граница градске општине		251	CONTINUOUS		
		Граница катастарске општине		251	ACAD_ISO11W100		
		Граница грађевинског подручја		230	CONTINUOUS		
		Граница истражног поља минералних сировина		22	DASHED		
		Граница експлоатационог поља минералних сировина		42	DASHED		
		Граница резерви минералних сировина		106	DASHED		
		Граница планског подручја		blue	black	CONTINUOUS	○○○
		Граница Генералног урбанистичког плана		yellow	black	CONTINUOUS	○○○
		Граница Плана генералне регулације		74	black	CONTINUOUS	○○○
		Граница Плана детаљне регулације		213	black	CONTINUOUS	○○○
		2	Мрежа насеља	Насеља	Град		240
Општински центар/Градски субцентар					240		
Центар заједнице насеља					240		
Локални центар					240		
Примарно сеоско насеље					240		
Везе насеља	Линија гравитације			пост. план.	 	240 240	
3	Просторни развој туризма	Туристичка зона		magenta			
		Туристички пункт		magenta			
		Туристички потез		magenta	ANSI31, L0	CONTINUOUS	
		Туристичка рута/путања		yellow magenta			
4	Еколошка валоризација простора за одрживи развој	Еколошка целина		104	ANSI31, L45	CONTINUOUS	
		Еколошка зона		12	ANSI31, L45	CONTINUOUS	
		Еколошки појас		166	ANSI31, L45	CONTINUOUS	


I - ОСНОВНЕ НАМЕНЕ ЗЕМЉИШТА

Просторни планови јединице локалне самоуправе (ППЈЛС) и Генерални урбанистички планови (ГУП)

Ред. бр.	Помоћне категорије			Ознака			
				Графички приказ	Опис		
					- Број боје у AutoCAD-у	- Врста шрафуре/линије у AutoCAD-у	- Символ/слово
5	Акустичне зоне	Тихе зоне		92	ANSI31, L45	CONTINUOUS	
		Зоне са мерама заштите од буке		30	ANSI31, L45	CONTINUOUS	
6	Спровођење плана	Стечена обавеза (ГУП, ПГР, ПДР)		112	ANSI31, L315		
		Обавезна израда (ГУП, ПГР, ПДР)		20	ANSI31, L315		
		Директно спровођење		40	ANSI31, L315		
7	Саобраћајне станицаже	<p>Пример:</p> $\frac{\text{km } 59+682}{\text{ДП ПБ-42}} = \frac{\text{станицажа државног пута по Референтном систему}}{\text{ознака државног пута по важећој Уредби о категоризацији државних путева}}$ <p>- Референтни систем мреже државних путева Републике Србије - Референтни систем мреже државних путева Републике Србије</p> <p>НАПОМЕНА: Станицаже се цртају у правцу раста станицажа.</p>					

II - ДЕТАЉНЕ НАМЕНЕ ЗЕМЉИШТА

Планови генералне регулације (ПГР)
и Планови детаљне регулације (ПДР)



II - ДЕТАЉНЕ НАМЕНЕ ЗЕМЉИШТА

Планови генералне регулације (ПГР) и Планови детаљне регулације (ПДР)

Ред. бр.	Категорије намене земљишта		Ознака			
			Графички приказ	Опис		
				- Број боје у AutoCAD-у	- Врста шрафуре/линије у AutoCAD-у	- Символ/слово
1	Површине за становање	Породично становање		51	SOLID	
		Вишепородично становање		30	SOLID	
		Социјално становање		40	SOLID	
2	Површине за мешовите намене			21	SOLID	
3	Површине за објекте државне и локалне управе		У	10	SOLID	
4	Површине за образовање и деčју заштиту		О	10	SOLID	
5	Површине за здравствену заштиту		З	10	SOLID	
6	Површине за социјалну заштиту		С	10	SOLID	
7	Површине за културу		К	10	SOLID	
8	Површине за спорт и рекреацију			81	SOLID	
9	Зелене површине			82	SOLID	

II - ДЕТАЉНЕ НАМЕНЕ ЗЕМЉИШТА

Планови генералне регулације (ПГР) и Планови детаљне регулације (ПДР)

Ред. бр.	Категорије намене земљишта			Ознака					
				Графички приказ	Опис				
					- Број боје у AutoCAD-у	- Врста шрафуре/линије у AutoCAD-у	- Символ/слово		
10	Инфраструктур. коридори, површине и објекти за саобраћајну инфраструктуру	Инфраструктур. коридори у функцији друмског саобраћаја	Јавни пут		253	black			
			Улица у насељу		white	black			
			Бицикличка стаза		220		CONTINUOUS CONTINUOUS		
			Пешачка стаза		180		CONTINUOUS CONTINUOUS		
			Пешачка зона		black		ZIGZAG		
			Денивелисани укрштај		red				
			Мост		black				
			Тунел		red				
			Пасарела		red	180	CONTINUOUS CONTINUOUS		
			Инфраструктур. коридори у функцији железничког саобраћаја	Једноколосечна железн. пруга		black		TRACKS	
				Двоколосечна железн. пруга		black		TRACKS TRACKS	
				Планирана двоколосечна железн. пруга		black		TRACKS CONTINUOUS	
				Индустријски колосек		32		TRACKS	
				Туристичко-музејска железница		red		FENCELINE1	
	Градска железница			251		CONTINUOUS TRACKS CONTINUOUS			
	Трамвајска пруга			96		FENCELINE2			
	Метро			251		DASHED TRACKS DASHED			
	Жичара			132		FENCELINE2			
	Површине и објекти у функцији друмског саобраћаја (база за одрж. путева, обј. и служ. контр. и управљ. пута, обј. напл. путарине, ТИР центар, саобр. терминал, паркинг,...)				253	SOLID			
	Површине и објекти у функцији железничког саобраћаја (железн. станица, ранжир. станица, железн. стајалиште)				54	SOLID			
	Површине и објекти у функцији ваздушног саобраћаја (аеродром, хелидром, летилиште)				161	SOLID			
	Површине и објекти у функцији водног саобраћаја (лука, пристаниште, марина)				123	SOLID			

II - ДЕТАЉНЕ НАМЕНЕ ЗЕМЉИШТА

Планови генералне регулације (ПГР) и Планови детаљне регулације (ПДР)

Ред. бр.	Категорије намене земљишта		Ознака							
			Графички приказ	Опис						
				- Број боје у AutoCAD-у	- Врста шрафуре/линије у AutoCAD-у	- Символ/слово				
11	Површине и објекти за техничку и комуналну инфраструктуру	Линијски инфраструктурни објекти	Хидротехничка инфраструктура	Цевовод сирове воде	постојећи подземни		160	ACAD_ISO08W100		
					планирани подземни		160	ACAD_ISO09W100		
					за укидање подземни		160	black	ACAD_ISO08W100	
					Примарни водовод	постојећи подземни		160	ACAD_ISO08W100	
						планирани подземни		160	ACAD_ISO09W100	
						за укидање подземни		160	black	ACAD_ISO08W100
					Секундарни водовод	постојећи подземни		160	ACAD_ISO08W100	
						планирани подземни		160	ACAD_ISO09W100	
						за укидање подземни		160	black	ACAD_ISO08W100
				Постројење за прераду воде (ППВ)	пост.		160	black		
					план.		160	black		
				Бунар за воду	пост.		181	160		
					план.		181	160		
				Резервоар за воду	пост.		160			
					план.		160			
				Црпна станица	пост.		160			
					план.		160			

II - ДЕТАЉНЕ НАМЕНЕ ЗЕМЉИШТА
 Планови генералне регулације (ПГР) и Планови детаљне регулације (ПДР)

Ред. бр.	Категорије намене земљишта				Ознака					
					Графички приказ	Опис				
						- Број боје у AutoCAD-у	- Врста шрафуре/линије у AutoCAD-у	- Символ/слово		
11	Површине и објекти за техничку и комуналну инфраструктуру	Линијски инфраструктурни објекти	Фекална канализација	Примарни колектор	постојећи подземни		34	ACAD_ISO08W100		
					планирани подземни		34	ACAD_ISO09W100		
					за укидање подземни		34 black	ACAD_ISO08W100		
				Секундарни колектор	постојећи подземни		34	ACAD_ISO08W100		
					планирани подземни		34	ACAD_ISO09W100		
					за укидање подземни		34 black	ACAD_ISO08W100		
				Постројење за пречишћавање отпадних вода (ППОВ)	пост.		34	black		
					план.		34	black		
				Црна станица	пост.		34			
					план.		34			
				Одвођење атмосфер. вода	Примарни одвод атмосферских вода	постојећи подземни		42	ACAD_ISO08W100	
						планирани подземни		42	ACAD_ISO09W100	
						за укидање подземни		42 black	ACAD_ISO08W100	
					Секундарни одвод атмосферских вода	постојећи подземни		42	ACAD_ISO08W100	
						планирани подземни		42	ACAD_ISO09W100	
						за укидање подземни		42 black	ACAD_ISO08W100	

II - ДЕТАЉНЕ НАМЕНЕ ЗЕМЉИШТА

Планови генералне регулације (ПГР) и Планови детаљне регулације (ПДР)

Ред. бр.	Категорије намене земљишта		Ознака								
			Графички приказ	Опис							
				- Број боје у AutoCAD-у	- Врста шрафуре/линије у AutoCAD-у	- Символ/слово					
11	Површине и објекти за техничку и комуналну инфраструктуру	Линијски инфраструктурни објекти	Електроенергетска инфраструктура	Електроенерг. вод 400kV	постојећи надземни		red	CONTINUOUS			
					планирани надземни		red	DASHED			
					за укидање надземни		red black	CONTINUOUS			
					Електроенерг. вод 220kV	постојећи надземни		red	CONTINUOUS		
						планирани надземни		red	DASHED		
						за укидање надземни		red black	CONTINUOUS		
					Електроенерг. вод 110kV	постојећи надземни		red	CONTINUOUS		
						планирани надземни		red	DASHED		
						за укидање надземни		red black	CONTINUOUS		
				Електроенерг. вод 35kV	пост. надз.	пост. подз.		red	CONTINUOUS	ACAD_ISO 08W100	
					план. надз.	план. подз.		red	DASHED	ACAD_ISO 08W100	
					за укид. надз.	за укид. подз.		red black	CONTINUOUS	ACAD_ISO 08W100	
				Електроенерг. вод 20kV	пост. надз.	пост. подз.		red	CONTINUOUS	ACAD_ISO 08W100	
					план. надз.	план. подз.		red	DASHED	ACAD_ISO 08W100	
					за укид. надз.	за укид. подз.		red black	CONTINUOUS	ACAD_ISO 08W100	
				Електроенерг. вод 10kV	пост. надз.	пост. подз.		red	CONTINUOUS	ACAD_ISO 08W100	
					план. надз.	план. подз.		red	DASHED	ACAD_ISO 08W100	
					за укид. надз.	за укид. подз.		red black	CONTINUOUS	ACAD_ISO 08W100	
				Електроенерг. вод 0,4kV	пост. надз.	пост. подз.		red	CONTINUOUS	ACAD_ISO 08W100	
					план. надз.	план. подз.		red	DASHED	ACAD_ISO 08W100	
					за укид. надз.	за укид. подз.		red black	CONTINUOUS	ACAD_ISO 08W100	

II - ДЕТАЉНЕ НАМЕНЕ ЗЕМЉИШТА

Планови генералне регулације (ПГР) и Планови детаљне регулације (ПДР)

Ред. бр.	Категорије намене земљишта		Ознака				Опис			
							Графички приказ	- Број боје у AutoCAD-у	- Врста шрафуре/линије у AutoCAD-у	- Символ/слово
11	Површине и објекти за техничку и комуналну инфраструктуру	Линијски инфраструктурни објекти	Електроенергетска инфраструктура	Трафостаница TC 400/x kV	пост.		red			
					план.		red			
				Трафостаница TC 220/x kV	пост.		red			
					план.		red			
				Трафостаница TC 110/x kV	пост.		red			
					план.		red			
				Трафостаница TC 35/x kV	пост.		red			
					план.		red			
				Трафостаница TC 20/10 kV	пост.		red			
					план.		red			
				Трафостаница TC 10/0.4 kV	пост.		red			
					план.		red			
			Гасна инфраструктура	Гасовод високог притиска	постојећи подземни		92	ACAD_ISO08W100		
					планирани подземни		92	ACAD_ISO09W100		
					за укидање подземни		92	black	ACAD_ISO08W100	
				Гасовод средњег притиска	постојећи подземни		92	ACAD_ISO08W100		
					планирани подземни		92	ACAD_ISO09W100		
					за укидање подземни		92	black	ACAD_ISO08W100	
				Гасовод ниског притиска	постојећи подземни		92	ACAD_ISO08W100		
					планирани подземни		92	ACAD_ISO09W100		
					за укидање подземни		92	black	ACAD_ISO08W100	

II - ДЕТАЉНЕ НАМЕНЕ ЗЕМЉИШТА

Планови генералне регулације (ПГР) и Планови детаљне регулације (ПДР)

Ред. бр.	Категорије намене земљишта					Ознака				
						Графички приказ	Опис			
							- Број боје у AutoCAD-у	- Врста шрафуре/линије у AutoCAD-у	- Символ/слово	
11	Површине и објекти за техничку и комуналну инфраструктуру	Линијски инфраструктурни објекти	Гасна инфраструктура	Главна мерно-регулац. станица (ГМРС)	пост.		92			
					план.		92			
				Мерно-регулац. станица (МРС)	пост.		92			
					план.		92			
				Станица за прир. комп. гас (СПКГ)	пост.		92			
					план.		92			
				Гасни разводни чвор (ГРЧ)	пост.		92			
					план.		92			
				Топловод	Топловод и паровод	постојећи подземни		30	ACAD_ISO08W100	
						планирани подземни		30	ACAD_ISO09W100	
						за укидање подземни		30	black	ACAD_ISO08W100
					Топлотна подстанца	пост.		30		
			план.				30			
			Продуктовод	постојећи подземни		12	ACAD_ISO08W100			
				планирани подземни		12	ACAD_ISO09W100			
			Нафтовод	постојећи подземни		38	ACAD_ISO08W100			
				планирани подземни		38	ACAD_ISO09W100			
			Телекомуникациона инфраструктура	ТК канализација	постојећи подземни		200	ACAD_ISO08W100		
					планирани подземни		200	ACAD_ISO09W100		
					за укидање подземни		200	black	ACAD_ISO08W100	
				Оптички кабл	постојећи подземни		200	ACAD_ISO08W100		
					планирани подземни		200	ACAD_ISO09W100		
					за укидање подземни		200	black	ACAD_ISO08W100	
				ТК вод	пост. надз.		200	CONTINUOUS	ACAD_ISO08W100	
					план. надз.		200	DASHED	ACAD_ISO08W100	
					за укид. надз.		200	black	CONTINUOUS	ACAD_ISO08W100

II - ДЕТАЉНЕ НАМЕНЕ ЗЕМЉИШТА

Планови генералне регулације (ПГР) и Планови детаљне регулације (ПДР)

Ред. бр.	Категорије намене земљишта		Ознака				Опис					
							Графички приказ	- Број боје у AutoCAD-у	- Врста шрафуре/линије у AutoCAD-у	- Символ/слово		
11	Површине и објекти за техничку и комуналну инфраструктуру	Линијски инфраструктурни објекти	Телекомуникациона инфраструктура	Јединица поштанске мреже	пост.		yellow	black				
					план.		yellow	black				
				Телефонска централа (АТЦ)	пост.		yellow	black				
					план.		yellow	black				
				Мултисервис. приступ. чвор (МСАН)	пост.		200	black				
					план.		200	black				
				Унутрашњи извод	пост.		white					
					план.		white	black				
				ТТ стубић	пост.		white					
					план.		white	black				
				ТК окно	пост.		254					
					план.		254	black				
				Сателитска станица	пост.		200	black				
					план.		200					
				Радио-релејна станица	пост.		200	black				
					план.		200					
				Базна станица мобилне телефоније	пост.		200	black				
					план.		200					
				Површине и објекти у функцији водопривредне делатности (ППВ, ППОВ, резервоари, црп. станице, бунари...)						160	SOLID	
				Површине и објекти у функцији енергетске делатности (ТС, ГМРС, МРС, СПКГ, топлане,...)						244	SOLID	

II - ДЕТАЉНЕ НАМЕНЕ ЗЕМЉИШТА

Планови генералне регулације (ПГР) и Планови детаљне регулације (ПДР)

Ред. бр.	Категорије намене земљишта		Ознака					
			Графички приказ	Опис				
				- Број боје у AutoCAD-у	- Врста шрафуре/линије у AutoCAD-у	- Символ/слово		
11	Површине и објекти за техничку и комуналну инфраструктуру	Површине и објекти у функцији телекомуникационих делатности (базне станице, антенски стубови, пошта,...)		200	SOLID			
		Површине и објекти у функцији обновљивих извора енергије	Соларна електрана		124	black	SOLID	
			Ветрогенератор		124	black	SOLID	
			Енергана на биомасу		124	black	SOLID	
			Машинска зграда МХЕ		124	black	SOLID	
		Површине у функцији управљања отпадом (рег.депонија комун.отпада, транс.стан., рецикл.двориш,...)			44	SOLID		
		Површине за гробља	хришћанско		black	CROSS, L0		
			муслиманско		black			
			јеврејско		black			
			осталих вероисповести		black			
		Остале површине и објекти за комуналне делатности (пијаце, ветерин. станица, прихват. за напуш. животиње,...)			221	SOLID		
12	Површине за привредне делатности	Површине за индустрију и производњу		181	SOLID			
		Површине за комерцијалне делатности		222	SOLID			
		Површине за туризам и угоститељство		magenta	SOLID			
13	Површине за верске објекте			235	SOLID			
14	Површине за посебне намене			66	SOLID			
15	Површине за површинску експлоатацију лежишта минералних сировина			32	SOLID			
16	Неизграђене површине			60	SOLID			

II - ДЕТАЉНЕ НАМЕНЕ ЗЕМЉИШТА

Планови генералне регулације (ПГР) и Планови детаљне регулације (ПДР)

Ред. бр.	Помоћне категорије		Ознака				
			Графички приказ	Опис			
				- Број боје у AutoCAD-у	- Врста шрафуре/линије у AutoCAD-у	- Символ/слово	
1	Границе	Државна граница		black	ACAD_ISO06W100		
		Граница аутономне покрајине		black	ACAD_ISO05W100		
		Граница управног округа/града Београда		black	ACAD_ISO04W100		
		Граница јединице локалне самоуправе		251	DASHED		
		Граница градске општине		251	CONTINUOUS		
		Граница катастарске општине		251	ACAD_ISO11W100		
		Граница грађевинског подручја		230	CONTINUOUS		
		Граница истражног поља минералних сировина		22	DASHED		
		Граница експлоатационог поља минералних сировина		42	DASHED		
		Граница резерви минералних сировина		106	DASHED		
		Граница планског подручја		blue	black	CONTINUOUS	○○○
		Граница Плана детаљне регулације		213	black	CONTINUOUS	○○○
		Граница Урбанистичког пројекта		30	black	CONTINUOUS	○○○
		2	Урбанистичка регулација	Регулациона линија		black	DASHED
Грађевинска линија				10	DASHED		
Зона за изградњу				10	ANSI31, 745	DASHED	
3	Центри	Градски центар		10	ANSI37, 70	CONTINUOUS	
		Локални центар		10	ANSI37, 70	CONTINUOUS	○
		Линијски центар		10	DASHED		
4	Подела на целине и зоне	Урбанистичка целина		172	DASHED	□	
		Урбанистичка зона		210	CONTINUOUS	□	

У симболу □ и □ унутар јединице грађевинског подручја означавају се поделу

II - ДЕТАЉНЕ НАМЕНЕ ЗЕМЉИШТА

Планови генералне регулације (ПГР) и Планови детаљне регулације (ПДР)

Ред. бр.	Помоћне категорије			Ознака			
				Графички приказ	Опис		
					- Број боје у AutoCAD-у	- Врста шрафуре/линије у AutoCAD-у	- Символ/слово
5	Еколошка валоризација простора за одрживи развој	Еколошка целина		104	ANSI31, L45	CONTINUOUS	
		Еколошка зона		12	ANSI31, L45	CONTINUOUS	
		Еколошки појас		166	ANSI31, L45	CONTINUOUS	
<p style="font-size: small;">У симболу и боје је уписати број целине, зоне или појаса према одговарајућој подели</p>							
6	Акустичне зоне	Тихе зоне		92	ANSI31, L45	CONTINUOUS	
		Зоне са мерама заштите од буке		30	ANSI31, L45	CONTINUOUS	
<p style="font-size: small;">У симболу и боје је уписати број зоне према одговарајућој подели</p>							
7	Спровођење плана	Стечена обавеза (ПДР, УП)		112	ANSI31, L315		
		Обавезна израда (ПДР, УП)		20	ANSI31, L315		
		Директно спровођење		40	ANSI31, L315		
<p style="font-size: small;">У симболу и боје је уписати број плана према одговарајућој подели</p>							
8	Парцелација	Грађевинска парцела	ГП				ГП
		Урбанистичка парцела	УП				УП
		Катастарска парцела	КП				КП
9	Саобраћајне станицаже	<p>Пример:</p> $\frac{\text{km } 59+682}{\text{ДП ПБ-42}} = \frac{\text{станицажа државног пута по Референтном систему}}{\text{ознака државног пута по важећој Уредби о категоризацији државних путева}}$ <p>- Референтни систем мреже државних путева Републике Србије - важећа Уредба о категоризацији државних путева</p> <p>НАПОМЕНА: Станицаже се цртају у правцу раста станицажа.</p>					

III - ПОВРШИНЕ У КОЈИМА СЕ СПРОВОДЕ
ПОСЕБНО ПРОПИСАНИ РЕЖИМИ ЗАШТИТЕ
И КОРИШЋЕЊА ПРОСТОРА



**III - ПОВРШИНЕ У КОЈИМА СЕ СПРОВОДЕ
ПОСЕБНО ПРОПИСАНИ РЕЖИМИ ЗАШТИТЕ И КОРИШЋЕЊА ПРОСТОРА**

Ред. бр.	Посебно прописани режими заштите и коришћења простора		Ознака када су режими на посебном прилогу			Ознака када су режими на прилогу намене			
			Графички приказ	Опис		Графички приказ	Опис		
				- Број боје у AutoCAD-у	- Врста шрафуре/линије у AutoCAD-у		- Број боје у AutoCAD-у	- Врста шрафуре/линије у AutoCAD-у	- Символ/слово
1	Природна добра	Врсте заштићених подручја	Строги резерват природе		black			black	
			Специјални резерват природе		black			black	
			Национални парк		black			black	
			Споменик природе		black			black	
			Заштићено станиште		black			black	
			Предео изузетних одлика		black			black	
			Парк природе		black			black	
	Режим заштите	Режим заштите I степена	за подручје		red 94 ANSI31, 70 CONTINUOUS			black ANSI31, 70 CONTINUOUS	
			појединачно		red		black		
		Режим заштите II степена	за подручје		94 94 ANSI31, 745 CONTINUOUS			black ANSI31, 745 CONTINUOUS	
			појединачно		94		black		
		Режим заштите III степена	за подручје		yellow 94 ANSI31, 7315 CONTINUOUS			black ANSI31, 7315 CONTINUOUS	
			појединачно		yellow		black		
		Прир. добро које ужива претх. зашт.	за подручје		cyan 94 ANSI37, 70 CONTINUOUS			black ANSI37, 70 CONTINUOUS	
појединачно			cyan		black				

Уколико се јави потреба да се унесе природно добро које је у поступку заштите, подручје се ограничава линијом , односно , (тип линије CONTINUOUS; боја 94 односно боја black), а врста предложеног природног добра се представља одговарајућим знаком, без квадрата/ круга (боја black).

III - ПОВРШИНЕ У КОЈИМА СЕ СПРОВОДЕ ПОСЕБНО ПРОПИСАНИ РЕЖИМИ ЗАШТИТЕ И КОРИШЋЕЊА ПРОСТОРА

























Ред. бр.	Посебно прописани режими заштите и коришћења простора			Ознака када су режими на прилогу намене			Ознака када су режими на посебном прилогу					
				Графички приказ	Опис			Графички приказ	Опис			
					- Број боје у AutoCAD-у	- Врста шрафуре/линије у AutoCAD-у	- Символ/слово		- Број боје у AutoCAD-у	- Врста шрафуре/линије у AutoCAD-у	- Символ/слово	
2	Културна добра	Врсте непокретних културних добара	Споменик културе		black				black			
			Просторно-култур. историјска целина		black				black			
			Археолошко налазиште		black				black			
			Знаменито место		black				black			
	Режим заштите	Културно добро од изузет. значаја	за подручје		red 24	ANSI31, L0 DASHED			251	ANSI31, L90 DASHED		
			за објекат		red			251				
		Културно добро од великог значаја	за подручје		94 24	ANSI31, L45 DASHED			251	ANSI31, L90 DASHED		
			за објекат		94			251				
		Културно добро	за подручје		yellow 24	ANSI31, L315 DASHED			251	ANSI31, L90 DASHED		
			за објекат		yellow			251				
		Културно добро које ужива претх. заштиту	за подручје		cyan 24	ANSI37, L0 DASHED			251	ANSI31, L90 DASHED		
			за објекат		cyan			251				

Уколико се јави потреба да се унесе евидентирано културно добро, подручје се ограничава линијом , односно (тип линије DASHED; боја 24 односно боја 251), а врста евидентираног културног добра се представља одговарајућим знаком, без квадрата/ круга (боја black).

**III - ПОВРШИНЕ У КОЈИМА СЕ СПРОВОДЕ
ПОСЕБНО ПРОПИСАНИ РЕЖИМИ ЗАШТИТЕ И КОРИШЋЕЊА ПРОСТОРА**

Ред. бр.	Посебно прописани режими заштите и коришћења простора	Ознака када су режими на прилогу намене				Ознака када су режими на посебном прилогу						
		Графички приказ	Опис			Графички приказ	Опис					
			- Број боје у AutoCAD-у	- Врста шрафуре/линије у AutoCAD-у	- Символ/слово		- Број боје у AutoCAD-у	- Врста шрафуре/линије у AutoCAD-у	- Символ/слово			
3	Зоне изворишта за снабдев. водом	Зона непосредне санитарне заштите (зона I)		blue	ANSI35, L0				250	ANSI35, L0		
		Ужа зона санитарне заштите (зона II)		cyan	ANSI35, L45				251	ANSI35, L45		
		Шира зона санитарне заштите (зона III)		80	ANSI35, L315				252	ANSI35, L35		
4	Заштитни појасеви линијских инфраструк. коридора	Заштитни појас јавног пута		252	ANSI31, L0	FENCELINE1			black	ANSI31, L0	FENCELINE1	
		Појас контролисане изградње јавног пута		252	ANSI34, L0	FENCELINE1			black	ANSI34, L0	FENCELINE1	
		Пружни и инфраструктурни појас железничке инфраструкт.		54	ANSI31, L45	FENCELINE1			black	ANSI31, L45	FENCELINE1	
		Заштитни пружни појас		54	ANSI34, L0	FENCELINE2			black	ANSI34, L0	FENCELINE2	
		Заштитни појас хидротехничке инфраструктуре		blue	ZIGZAG, L45	FENCELINE1			black	ZIGZAG, L45	FENCELINE1	
		Заштитни појас електроенергетске инфраструкт.		red	ANSI37, L0	FENCELINE1			black	ANSI37, L0	FENCELINE1	
		Заштитни појас термотехничке инфраструктуре		44	ANSI31, L0	FENCELINE2			black	ANSI31, L0	FENCELINE2	
		Заштитни појас гасовода		92	ANSI31, L45	FENCELINE2			black	ANSI31, L45	FENCELINE2	
		Заштитни појас продуктовода		38	ZIGZAG, L45	FENCELINE2			black	ZIGZAG, L45	FENCELINE2	
		Заштитни појас нафтовода		34	ANSI37, L0	FENCELINE2			black	ANSI37, L0	FENCELINE2	

**III - ПОВРШИНЕ У КОЈИМА СЕ СПРОВОДЕ
ПОСЕБНО ПРОПИСАНИ РЕЖИМИ ЗАШТИТЕ И КОРИШЋЕЊА ПРОСТОРА**

Ред. бр.	Посебно прописани режими заштите и коришћења простора		Ознака када су режими на прилогу намене				Ознака када су режими на посебном прилогу			
			Графички приказ	Опис			Графички приказ	Опис		
				- Број боје у AutoCAD-у	- Врста шрафуре/линије у AutoCAD-у	- Символ/слово		- Број боје у AutoCAD-у	- Врста шрафуре/линије у AutoCAD-у	- Символ/слово
5	Режими урбанист. заштите	Режим потпуне заштите за објекте		red	NET, /0			250	NET, /0	
		Режим делимичне заштите за објекте		94	SQUARE, /0			251	SQUARE, /0	
		Режим потпуне заштите за архитект.-урбанист. целине		red	NET3, /0			250	NET3, /0	
		Режим делимичне заштите за архитект.-урбанист. целине		94	TRIANG, /180			251	TRIANG, /180	
6	Режими заштите око објеката војске	Зона забрањене градње		red	GOST_GLASS, /0 FENCELINE2			250	GOST_GLASS, /0 FENCELINE2	
		Зона ограничене градње		94	GOST_GLASS, /45 FENCELINE2			251	GOST_GLASS, /45 FENCELINE2	
		Зона контролисане градње		cyan	GOST_GLASS, /315 FENCELINE2			252	GOST_GLASS, /315 FENCELINE2	
7	Заштитни простор око експлоатационог поља минералних сировина ради могућег проширења резерви и ресурса			214	CORK, /0 ACAD_ISO08W100			250	CORK, /0 ACAD_ISO08W100	
8	Зона забрањене градње у случајевима природних ризика и хазарда	Клизиште		red	DASHED			250	DASHED	
		Поплавно подручје и зона бујичних водотокова		blue	DASHED			252	DASHED	

НАПОМЕНЕ

Планске ознаке садржане у прилогу могу бити допуњене додатним знацима, уколико је то неопходно у циљу јасног представљања садржаја планског документа. Уколико су неопходни прикази садржаја плана за које у прилогу нису садржане адекватне планске ознаке или су садржане планске ознаке недовољне, могу се користити планске ознаке које ће бити додатно осмишљене на основу постојећих.

Наведене планске ознаке се могу допунити словним или бројчаним ознакама, уколико је потребно неко даље разлагање, односно подела.

У зависности од размере приказа намене површина, све представљене ознаке могу бити употребљене за означавање положаја, чак и када површина није графички приказана.

Уколико овим Правилником није обухваћена нека ознака, могуће је привремено их формирати и додати, али у складу са ознакама и карактеристикама осталих ознака из те групе планских ознака, само ради привременог коришћења, све до усвајања званичних ознака.

У случајевима, када недостају неке ознаке у основним, односно детаљним наменама или су боље дефинисане у детаљним, односно основним наменама, користити ознаке који више одговарају за тај конкретни случај.

У случајевима када долази до преклапања (подударања) граница, нпр. државна граница, граница управног округа и граница катастарске општине, изостаје приказ нижих административних целина, а приказује се граница административне целине највишег степена од њих.

Код коришћења површина са SOLID шрафуром у основним наменама, обавезно користити предложену транспарентност у приказу шрафуре, док се линијски инфраструктурни објекти, ознаке приказане симболима и изузетно мале површине, односно све линије и симболи, дају без транспарентности, јер се на тај начин неће умањити видљивост подлоге.

Уколико се код основних намена (ППЈЛС и ГУП), користе непровидне подлоге, препоручује се да подлога буде што неутралније боје, нпр. black-white, grey или seria.

Код цртања свих инфраструктурних линијских водова примењује се следећи принцип:

- постојећи надземни вод:	тип линије CONTINUOUS	са ознаком врсте и типа инфрастр. вода у XYX
- планирани надземни вод:	тип линије DASHED	са ознаком врсте и типа инфрастр. вода у XYX
- постојећи подземни вод:	тип линије ACAD_ISO08W100	са ознаком врсте и типа инфрастр. вода у XYX
- планирани подземни вод:	тип линије ACAD_ISO09W100	са ознаком врсте и типа инфрастр. вода у XYX
- вод који се укида:	одговарајући тип линије са ознаком //	са ознаком, врсте, и типа инфрастр. вода у XYX


Електроенергетика; Гасна инфраструктура; Топловод /Паровод;
Продуктовод; Нафтовод; Телекомуникациона инфраструктура;
хидротехничка инфраструктура, тј. Водовод; Фекална канализација;
одвођење Атмосферских вода;

електроенергетски вод **400,220,110,35,20,10,0.4**...; гас **Високог**
Притиска, гас **Средњег Притиска**, гас **Ниског Притиска**, **Кабловска**
Канализација, **Оптички Кабл**, **Међумесни Кабл**, **ТК** вод, ...;
цеводовод **Сирове Воде**, **Примарни водовод**, **Секундарни водовод**,...;
фекални **Примарни вод**, фекални **Секундарни вод**,...; одвођење
атмосферских вода **Примарни вод**, одвођење атмосферских вода
Секундарни вод,...;

ПРЕПОРУКА

Препоруке у вези наставка рада на Правилнику:

- превођење планских ознака за примену у GIS технологији, у циљу хармонизације података у складу са INSPIRE директивом,
- разарада система алфанумеричких ознака за категорије намене земљишта.



Подржано од стране:



Република Србија
МИНИСТАРСТВО
ГРАЂЕВИНАРСТВА,
САОБРАЋАЈА И
ИНФРАСТРУКТУРЕ

Република Србија
Министарство грађевинарства, саобраћаја и инфраструктуре
Немањина 22-26
11000 Београд, Србија

и

GIZ – Deutsche Gesellschaft für internationale Zusammenarbeit
Пројекат „ Унапређење управљања земљиштем на нивоу локалних самоуправа у Србији“
Који спроводи:



Ambero Consulting – Icon Institute
Kralja Milana 23
11000 Beograd, Srbija
Tel: +381 11 3233389
belgrad@ambero.de
www.ambero-icon.rs